


Karnataka
Un Etat. Beaucoup de mondes
www.karnatakaturism.org




ÉCRIVÉZ VOTRE PROPRE AVENTURE

EVERGREEN KARNATAKA



Karnataka possède une étonnante diversité de plantes, d'animaux et de paysages sauvages, dont beaucoup sont spécifiques à la région. L'on retrouve aussi à Karnataka de nombreuses stations de montagne captivantes telles que Coorg, Nandi Hills et Chikkamagaluru. Les collines verdoyantes, les rivières étincelantes et les chutes d'eau donnent vie à un spectacle envoûtant. Bien que la plupart des chutes d'eau soient en crue tout au long de l'année, elles restent des splendeurs saisonnières. La côte du Karnataka, longue de 320 km, est parsemée de plages vierges et de nombreux temples archaïques. Caressées par la puissante mer d'Arabie à l'ouest et entourées à l'est par les Ghâts de l'ouest, les plages côtières du Karnataka sont le summum de la détente et de la beauté des paysages.





La reine des collines

Madikeri



Madikeri est une ville de collines pittoresque du Karnataka. Elle regorge de vastes plantations de café, de forêts luxuriantes et de collines brumeuses, le résultat étant une vue à couper le souffle. Située dans un magnifique cadre vallonné entouré par les pentes boisées des Ghâts occidentaux, Madikeri est la charmante capitale de Kodagu. Reconnue pour ses paysages grandioses et ses vues splendides, composée d'une végétation abondante et magnifique, la ville est située à une altitude de 1525 m et a un aspect ancien charmant. Sa particularité, elle la tire en partie du bazar animé et d'un ensemble d'habitations aux toits rouges qui ont résisté aux invasions du temps. Cette station de montagne est une escapade de fin de semaine parfaite pour ceux qui recherchent des vacances pittoresques et relaxantes. Avec ses paysages de cartes postales et ses montagnes brumeuses, Kodagu nous rappelle un endroit exotique quelque part en Angleterre et s'appelle à juste titre l'« Ecosse de l'Inde. » La principale source de revenus de la région est constituée par les plantations de café qui ont été plantées sous la domination britannique.

DISTRICT DE KODAGU


COMMENT S'Y RENDRE

PAR LA ROUTE
Mysuru – 120 km
Mangaluru – 136 km
Bengaluru – 260 km

EN TRAIN
Mysuru – 120 km
Mangaluru – 136 km

PAR AVION
Mangaluru – 136 km

Chikkamagaluru



Chikkamagaluru est une ville calme et sereine nichée dans les collines de Baba Budangiri. Des milliers de touristes se pressent dans la ville en raison de ses paysages pittoresques, ses chutes jaillissantes, son sanctuaire faunique, ses centres de pèlerinage et ses belles plantations de café. Cette ville pittoresque bénéficie d'un climat très apaisant tout au long de l'année en raison de sa situation géographique dans les Ghâts occidentaux. Chikkamagaluru est un plaisir pour les randonneurs grâce à ses sentiers de montagne escarpés, ses nombreuses collines, vallées et ruisseaux d'eau douce. Le café a été planté ici pour la première fois en Inde. Le musée du café ici, entouré de luxuriantes plantations de café, présente l'histoire, les processus et les variétés intéressantes de café.

DISTRICT DE CHIKKAMAGALURU

COMMENT S'Y RENDRE

PAR LA ROUTE Bengaluru – 235 km	EN TRAIN Tarikere – 40 km	PAR AVION Mangaluru – 150 km Bengaluru – 280 km
	Kadur – 85 km Mangaluru – 150 km	

Agumbe



Connu sous le nom de « Cherrapunji du Sud », Agumbe est un petit village du district de Shivamogga dans la région de Malnad à Karnataka. Il enregistre certaines des plus fortes précipitations du sud de l'Inde. La région possède de nombreuses rivières, ruisseaux et cascades. Agumbe est l'endroit idéal pour admirer des couchers de soleil spectaculaires, des ruisseaux étincelants et les vues verdoyantes du village. Située à une altitude de 826 m, Agumbe offre un cadre parfait pour la version cinématographique du roman de RK Narayan, Malgudi Days. Des sentiers forestiers mènent à partir d'ici à un étang de jungle appelé Emkal Kere, à un monticule appelé Nishani Gudda et aux chutes de Barkana. Agumbe abrite également le Cobra royal- le plus grand serpent venimeux du monde. Romulus Whitaker, le célèbre herpétologiste, a choisi Agumbe pour établir l'Agumbe Rainforest Research Station comme centre d'étude de ce reptile farouche et visqueux. Les forêts tropicales verdoyantes et les cascades spectaculaires vous enchanteront à coup sûr.

DISTRICT DE SHIVAMOGGA

COMMENT S'Y RENDRE

PAR LA ROUTE
Sringeri - 23 km
Manipal - 55 km
Kollur - 60 km
Shivamogga - 90 km
Bengaluru - 365 km

EN TRAIN
Udupi - 60 km
Shivamogga - 90 km

PAR AVION
Mangaluru - 135 km

Kudremukh



Le mot « Kudremukh » signifie « visage de cheval », car le flanc de la montagne ressemble à celui d'un cheval. Les larges collines situées à 95 km au sud-ouest de la ville de Chikkamagaluru, surplombent la mer d'Arabie et sont enchaînées les unes aux autres par de profondes vallées et des précipices abrupts. Ce sommet est le troisième plus haut sommet de Karnataka et un paradis pour tout randonneur. La station de montagne possède également un parc national reconnu pour la richesse de sa biodiversité. Ce pays merveilleux de forêts verdoyantes entrecoupées de rivières, de pentes herbeuses et de cascades captivantes, enchante les visiteurs année après année. La station de la colline est également un centre de pèlerinage populaire, avec de nombreux étangs sacrés situés dans les zones voisines. Ganga Moola est un endroit pittoresque situé dans la forêt de Bhagawathi d'où proviennent les trois rivières Tunga, Bhadra et Netravati. Un sanctuaire à la déesse Bhagavathi et une image de Varaha de 1,8 m de haut à l'intérieur d'une grotte sont les principales attractions ici.

DISTRICT DE CHIKKAMAGALURU

COMMENT S'Y RENDRE

PAR LA ROUTE
Bikalasa – 20 km
Karkala – 50 km
Mudigere – 75 km
Mangaluru – 130 km
Bengaluru – 350 km

EN TRAIN
Mangaluru – 130 km

PAR AVION
Mangaluru – 130 km

Kemmanagundi



La pittoresque station de montagne de Kemmangundi est située à une altitude de 1434 m au-dessus du niveau de la mer. C'était le lieu de retraite d'été de Krishnaraja Wadiyar IV. Il se trouve en bordure de la chaîne Baba Budan Giri et offre une vue spectaculaire sur le coucher du soleil depuis le Raj Bhavan. Cascades, barrages et une belle flore ornent tout le parcours du Kemmanagundi Trek. Excursions en jeep, safaris, randonnées pédestres et pique-niques près des cascades sont quelques-uns des principaux points forts, si vous souhaitez passer quelques jours dans et autour de la gamme.

DISTRICT DE CHIKKAMAGALURU


COMMENT S'Y RENDRE

PAR LA ROUTE
Chikkamagaluru – 53 km
Bengaluru – 245 km

EN TRAIN
Tarikere – 35 km
Kadur – 80 km
Mangaluru – 180 km

PAR AVION
Mangaluru – 180 km

Kodachádri



La colline de Kodachadri fait partie des Ghâts occidentaux et forme une belle toile de fond pour le célèbre temple Kollur Mookambika. Célèbre pour ses magnifiques levers et couchers de soleil, cette chaîne de collines fait partie de la réserve naturelle du temple Mookambika. Le sommet de Kodachadri (à 1343 m d'altitude) peut être atteint en cinq heures de marche. Le trekking à Kodachadri peut être une expérience aventureuse et spirituelle. A l'ouest, la colline descend en pente raide sur environ 1220 m, rencontrant les forêts du district d'Udupi. Le trek (randonnées) jusqu'au temple antique à partir de ce point implique une montée de 4 km à travers d'épaisses pistes de jungle. Kollur est une base idéale pour explorer les collines.

COMMENT S'Y RENDRE

PAR LA ROUTE

Kollur - 12 km
Hosanagara - 36 km
Shivamogga - 100 km
Bengaluru - 365 km

EN TRAIN
Baïndur - 40 km

PAR AVION
Mangaluru - 152 km

DISTRICT DE SHIVAMOGGA

Nandi Hills



Nandi Hills, auch als Nandidurg oder Nandi Betta bekannt, ist eine alte Hügelfestung im Bezirk Chikkaballapur von Karnataka. Die anspannende Luft und die ruhige Umgebung von Nandi Hills, auf einer Höhe von 1445 m über dem Meeresspiegel, macht es zu einem beliebten Wochenendausflug zielpunkt. Es war der beliebteste Sommerurlaubsort von Tipu Sultan und den Briten. Die beste Zeit, um die Schönheit dieses atemberaubenden Ortes zu genießen, ist am frühen Morgen. Nandi Hills wurde während der besuche von Königin Elizabeth II. in den 1960-er Jahren und der Führer der SAARC-Länder in den 1980-er Jahren prominent gedreht.

DISTRICT DE **CHIKKABALLAPUR**

COMMENT S'Y RENDRE

PAR LA ROUTE
Chikkaballapur – 15 km
Bengaluru – 60 km


EN TRAIN
Chikkaballapur – 15 km

PAR AVION
Bengaluru – 35 km



Mystjcal Waters

Jog Falls



Située dans le district de Shivamogga, la rivière Sharavati fait une chute spectaculaire de 830 pieds en quatre cascades distinctes - connues localement sous les noms de Raja, Rani, Roarer et Rocket - pour créer la plus haute chute sans niveau en Inde et l'une des plus hautes chutes en Asie. L'effet de hauteur est grandement rehaussé par la région sauvage et magnifique qui entoure les chutes et qui est recouverte d'une riche végétation luxuriante. Les chutes sont à leur meilleur pendant la mousson, avec des arcs-en-ciel arqués qui colorent la brume.

DISTRICT DE SHIVAMOGGA

COMMENT S'Y RENDRE

PAR LA ROUTE

Sagara - 45 km
Honnavar - 56 km
Shivamogga - 105 km
Bengaluru - 378 km

EN TRAIN

Shivamogga - 105 km

PAR AVION

Mangaluru - 180 km

Shivanasamjūdra Falls



Découvrez l'artisanat de la nature dans cette petite ville insulaire, à 65 km à l'est de Mysuru. Des collines boisées et des vallées verdoyantes abritent un petit hameau et deux beaux temples. Ensemble, ils offrent un cadre étonnamment calme pour la rivière Cauvery, qui plonge d'une hauteur de 75 m dans une gorge profonde et rocheuse, avec un rugissement assourdissant, pour former deux chutes pittoresques, celles de Barachukki et de Gaganachukki. Quand le Cauvery est en crue, regarder la rivière s'écraser dans un nuage d'embruns moussants peut être une expérience envoiante. Pendant la mousson, les chutes sont à l'apogée de leur beauté. En aval des chutes se trouve le premier projet hydroélectrique d'Asie, établi en 1902.

DISTRICT DE MANDYA

COMMENT S'Y RENDRE

PAR LA ROUTE
Mandya - 60 km
Mysuru - 65 km
Bengaluru - 120 km

EN TRAIN
Maddur - 40 km

PAR AVION
Bengaluru - 165 km

Hebbe Falls



Au milieu des stations de collines exotiques de Kemmanagundi se trouvent les magnifiques chutes d'Hebbe. Un sentier escarpé et étroit mène à ces chutes vertigineuses qui sont un excellent cadeau visuel pour les touristes. Entourées de forêts denses et de plantations de café, les chutes d'Hebbe descendent de 250 pieds de hauteur en deux étapes, pour former Dodda Hebbe (les grandes chutes) et Chikka Hebbe (les petites chutes).

DISTRICT DE CHIKKAMAGALURU

COMMENT S'Y RENDRE

PAR LA ROUTE
Kemmanagundi - 8 km
Bengaluru - 238 km

EN TRAIN
Tarikere - 35 km

PAR AVION
Mangaluru - 180 km

Abbey Falls



Le spectacle de la mousson se vit mieux dans les environs verdoyants des pittoresques chutes d'Abbey. Nichée entre les domaines privés de café et d'épices, Abbey Falls est entourée d'un tapis de verdure. Pour atteindre la chute d'eau, vous devez vous frayer un chemin à travers les plants trapus de café et les grands arbres. Appréciez le rugissement de l'eau alors qu'elle descend en cascade par étapes dans des piscines claires pour rejoindre la rivière Cauvery. Une randonnée dans la verdure peut vous laisser une sensation de fraîcheur.

DISTRICT DE KODAGU

COMMENT S'Y RENDRE

PAR LA ROUTE
Madikeri - 9 km
Mysuru - 129 km
Mangaluru - 136 km
Bengaluru - 270 km

EN TRAIN
Mysuru - 129 km

PAR AVION
Mangaluru - 136 km

Iruppu Falls



Originnaire de la chaîne de Brahmagiri, la rivière Lakshmana Theertha plonge d'une hauteur de 170 pieds, formant les chutes d'eau d'Iruppu. Au milieu d'un écrin de verdure, les chutes d'Iruppu offrent un spectacle époustouflant pendant la mousson. C'est une belle aire de pique-nique avec en arrière-plan la musique interminable des chutes.

DISTRICT DE KODAGU

COMMENT S'Y RENDRE

PAR LA ROUTE
Virajpet - 48 km
Bengaluru - 260 km

EN TRAIN
Mysuru - 120 km

PAR AVION
Mangaluru - 190 km

Sathodi Falls



Sathodi Falls est une cascade pittoresque de forme rectangulaire située à environ 32 km de Yellapur. Plusieurs ruisseaux inconnus convergent près de Kallaramane Ghat et plongent d'une hauteur d'environ 15 m pour créer une aire de pique-nique pittoresque. Entre les buissons et le terrain rocheux, il y a de petits sentiers qui mènent aux chutes d'eau. Les chutes de Sathodi sont localement connues sous le nom de « Mini-Niagara du district d'Uttara Kannada ».

COMMENT S'Y RENDRE

DISTRICT DE UTTARA KANNADA

PAR LA ROUTE
Kumta – 72 km

EN TRAIN
Yellapur – 32 km
Bengaluru – 535 km

PAR AVION
Dabolim (Goa) – 225 km



Les marées hautes. De bonnes vibrations.

Gokarṇā



Gokarna, avec ses nombreuses plages paradisiaques, est régulièrement nominée parmi les plages préférées des voyageurs de l'Inde. Avec ses ruelles étroites et sa culture intacte, cette ville sans prétention est devenue un paradis pour les pèlerins hindous, les bus de plage et les savants sanscrits. Traduit approximativement par « l'oreille de la vache », ce village est formé par la confluence en forme d'épi de deux rivières. Adjacente aux plages se trouve la ville sacrée des pèlerins hindous de Gokarna, regorgeant de temples anciens qui s'animent lors d'importants festivals tels que Shivaratri et Ganesh Chaturthi. La plage d'Om, l'une des cinq plages populaires de Gokarna, prend la forme d'un « Om », un symbole spirituel hindou. Outre ses plages célèbres et le Centre d'apprentissage du sanskrit, elle abrite l'ancien temple de Mahabaleshwara avec son Atmalinga, le temple de Venkatramana, le temple de Ganapati, et le Koti Theertha, un grand bassin où les pèlerins font leurs ablutions. D'autres plages importantes à proximité comprennent les plages Kudle Beach, Paradise Beach et Half Moon Beach.

DISTRICT DE UTTARA KANNADA

COMMENT S'Y RENDRE

PAR LA ROUTE
Karwar – 60 km
Bengaluru – 480 km

EN TRAIN
Ankola – 20 km
Kumta – 32 km

PAR AVION
Dabolim (Goa) – 150 km
Hubballi – 168 km
Bengaluru – 500 km

Karwar



Karwar a toutes les caractéristiques d'une destination de vacances balnéaire parfaite. Entouré de kilomètres de sable doré et de paysages captivants, bordé de chaînes de collines escarpées et de vallées mystérieuses, Karwar est un endroit où naviguer devient un plaisir. Inspiré par la riche variété d'expressions, le grand écrivain indien et lauréat du prix Nobel, Rabindranath Tagore, a écrit sa première pièce, Prakritir Prathishodha (La revanche de la nature), dans ce paradis, marquant le début d'un glorieux voyage littéraire. Les principales attractions historiques comprennent une église octogonale unique en son genre, le fort de Sadashivgad Hill avec le temple de Durga, le temple de Venkatrama vieux de 300 ans avec des peintures ocres et le temple Naganatha, où l'on adore une fourmière. Il existe cinq îles fascinantes sur la côte de Karwar, et Devbagh est la plus charmante d'entre elles. Les plages les plus importantes sont Rabindranath Tagore Beach, Devbagh Beach, Majali Beach, Binaga Beach et Koodi Bagh Beach.

DISTRICT DE UTTARA KANNADA

COMMENT S'Y RENDRE

PAR LA ROUTE
Panaji (Goa) – 105 km

EN TRAIN
Karwar – 7 km

PAR AVION
Dabolim (Goa) – 90 km
Hubballi – 170 km
Bengaluru – 537 km

Udupi



Udupi accueille ses visiteurs avec son charme rustique, sa brise fraîche et sa cuisine Udupi toujours populaire. Mais cette ville est à son meilleur pendant les fêtes hindoues, quand les pèlerins de tout le pays se réunissent pour célébrer les cérémonies avec des feux d'artifice, des processions de chars et d'éléphants. Udupi est célèbre pour le célèbre temple de Sri Krishna, qui abrite l'idole la plus exquise du Seigneur Krishna. Udupi abrite de nombreuses merveilles balnéaires telles que Malpe, Marvanthe, Kaup, Padubidri et l'île Sainte-Marie.

DISTRICT DE UDUPI

COMMENT S'Y RENDRE

PAR LA ROUTE
Mangaluru - 60 km
Bengaluru - 400 km

EN TRAIN
Udupi
Mangaluru - 60 km

PAR AVION
Mangaluru - 60 km

Mangaluru



Porte d'entrée de la côte de Konkan et de la région intérieure de Kodagu, Mangalore (ou Mangaluru) est une ville maritime du 14ème siècle. Avec ses plages envoûtantes, ses temples et églises historiques et ses ruelles sinueuses bordées de cocotiers, Mangalore est le mélange parfait entre ville côtière détendue et métropole moderne. L'ancien temple de Mangala Devi du 10ème siècle, le temple Kadri Manjunatha du 11ème siècle et le temple Someshwar font partie des principales attractions qui coexistent pacifiquement avec les différentes mosquées et églises. Certaines des mosquées remarquables du pays peuvent être vues ici, notamment la mosquée Jumma Masjid à Bunder et la mosquée Idgah à Lighthouse Hill construite sous la supervision du Sultan Tipu. La chapelle du collège St. Aloysius avec ses magnifiques fresques bibliques et le musée du gouvernement Shreemanthi Bai Memorial avec une collection d'antiquités sont les autres attractions de Mangalore, qui transportent les visiteurs dans le temps. S'étendant sur une superficie de 370 acres et comprenant une forêt tropicale et le lac Pilikula enchanteur, la Pilikula Nisarga Dhama est un havre de paix pour les amoureux de la nature, avec des balades en bateau, des safaris sauvages et un centre scientifique. Les plages les plus importantes sont : Panambur Beach, Someshwara Beach, Tannirbhavi Beach, Ullal Beach, Surathkal Beach et Sasihithlu Beach.

COMMENT S'Y RENDRE

PAR LA ROUTE

Hassan – 170 km
Karwar – 270 km
Bengaluru – 360 km

EN TRAIN

Mangaluru
Udupi – 60 km

PAR AVION

Mangaluru – 20 km
Calicut (Kerala) – 255 km

DISTRICT DE DAKSHINA KANNADA

Murudeshwara



Ville de pèlerinage populaire, Murudeshwara est un paradis pour les amoureux de la solitude. Les collines au bord de la plage offrent une vue parfaite sur les vagues d'argent qui s'écrasent sur les rochers et des moments de douche d'introspection inspirée sur les visiteurs. Murudeshwara est un autre nom du dieu hindou Shiva et possède l'une des plus hautes statues du Seigneur Shiva. Avec son sable argenté et les Ghâts occidentaux en toile de fond, Murudeshwara offre un spectacle à ne manquer.

DISTRICT DE **UTTARA KANNADA**

COMMENT S'Y RENDRE

PAR LA ROUTE
Bhatkal - 16 km

EN TRAIN
Bhatkal - 16 km
Mangaluru - 156 km

PAR AVION
Mangaluru - 137 km



Bangalore : Connectivité internationale

Ville	Lignes aériennes	Durée
Abu Dhabi	Etihad Airways	2h 15 min
Bangkok	Thai Airways	3h 55 min
Colombo	Sri Lankan Airways	1h 25 min
Doha	Qatar Airways	4h 05 min
Dubaï	Emirates	3h 40 min
Francfort	Lufthansa	8h 30 min
Hong Kong	Dragon Air	5h 50 min
Jeddah	Saudi Arabian Airlines	7h 40 min
Kuala Lumpur	Malaysia Airlines/ Air Asia	4h 00 min
Londres	British Airways	9h 30 min
Maldives	Air India	2h 10 min
Îles Maurice	Air Mauritius	5h 50 min
Muscat	Oman Air	3h 40 min
Paris	Air France	9h 20 min
Riyadh	Saudi Arabian Airlines	5h 05 min
Sharjah	Air Arabia	3h 35 min
Singapour	Singapore Airlines	4h 15 min
	Tiger Airways/Silk Air	

Dossier d'information sur Karnataka

- Capitale : Bangalore
- Districts : 30
- Langues : Kannada, Tulu, Konkani, Kodava et Hindi. L'anglais est également largement parlé
- Religion : Hindouisme, Islam, Christianisme, Jaïnisme et bouddhisme
- Monnaie : Roupie indienne
- Superficie : 191 791 km2.
- Population : 61,09 millions d'habitants (recensement de 2011)
- Fuseau horaire : GMT + 5 :30 heures
- Latitude et longitude : 11° à 18° Nord, 74° à 78° Est
- Température : 10°C - 40°C (en fonction du lieu et des saisons)
- Saison de pluies : Juin - Septembre
- Aéroports : Bangalore, Mangalore, Hubballi, Belagavi, Mysuru et Ballari

Karnataka

Un Etat. Beaucoup de mondes

www.karnatakaturism.org



————— Pour les hôtels et les forfaits touristiques, contactez-nous à : —————

Karnataka State Tourism
Development Corporation
Tél : 080-4334 4334 www.kstddc.co



junglelodges.com

Jungle Lodges & Resorts
Tél : 080-4055 4055
www.junglelodges.com